



ТЕРРИТОРИАЛЬНЫЙ ОРГАН ФЕДЕРАЛЬНОЙ
СЛУЖБЫ ГОСУДАРСТВЕННОЙ СТАТИСТИКИ
ПО НОВОСИБИРСКОЙ ОБЛАСТИ

Муниципальная статистика Новосибирской области



за 2021 год



ТЕРРИТОРИАЛЬНЫЙ ОРГАН
ФЕДЕРАЛЬНОЙ СЛУЖБЫ
ГОСУДАРСТВЕННОЙ СТАТИСТИКИ
ПО НОВОСИБИРСКОЙ ОБЛАСТИ

Муниципальная статистика

Новосибирской области

за 2021 год

- 01 НОВОСИБИРСКАЯ ОБЛАСТЬ
- 02 РАСПРЕДЕЛЕНИЕ НАСЕЛЕНИЯ
НОВОСИБИРСКОЙ ОБЛАСТИ
ПО МУНИЦИПАЛЬНЫМ ОБРАЗОВАНИЯМ
- 03 ЧИСЛЕННОСТЬ НАСЕЛЕНИЯ ГОРОДОВ
И РАЙОНОВ НОВОСИБИРСКОЙ ОБЛАСТИ
- 04 РАСПРЕДЕЛЕНИЕ МУНИЦИПАЛЬНЫХ
ОБРАЗОВАНИЙ ПО ПРЕОБЛАДАЮЩИМ ВИДАМ
ЭКОНОМИЧЕСКОЙ ДЕЯТЕЛЬНОСТИ
- 05 ДЕМОГРАФИЧЕСКАЯ СИТУАЦИЯ
В НОВОСИБИРСКОЙ ОБЛАСТИ
- 06 СОЦИАЛЬНО-ЭКОНОМИЧЕСКОЕ
ПОЛОЖЕНИЕ НОВОСИБИРСКОЙ ОБЛАСТИ
- 07 ГОРОД НОВОСИБИРСК



НОВОСИБИРСКАЯ ОБЛАСТЬ

на 1 января 2022 года



Флаг Новосибирской области

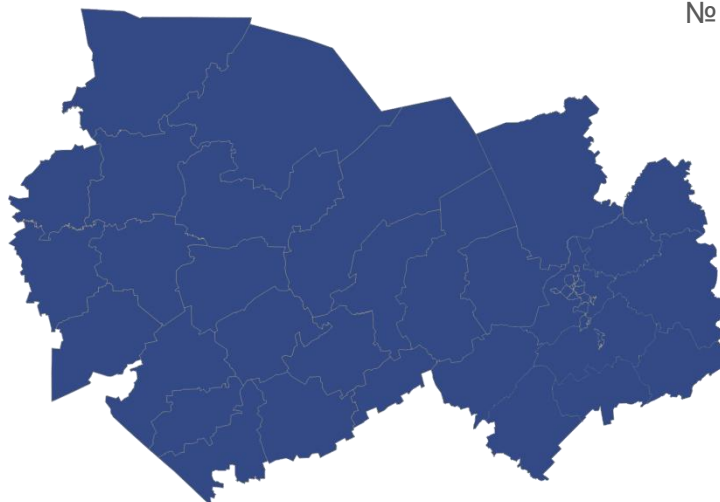
ПЛОЩАДЬ ТЕРРИТОРИИ	177,8 тыс. кв. км
ЧИСЛЕННОСТЬ НАСЕЛЕНИЯ	2 780,3 тыс. чел.
ПЛОТНОСТЬ НАСЕЛЕНИЯ	15,6 чел. на 1 кв. км



Герб Новосибирской области

НОВОСИБИРСКАЯ ОБЛАСТЬ

- образована 28 сентября 1937 года
- расположена в юго-восточной части Западно-Сибирской равнины
- протяженность с запада на восток – более 600 км, с севера на юг – более 400 км
- административный центр – город Новосибирск, третий по численности населения город России
- входит в состав Сибирского федерального округа



АДМИНИСТРАТИВНО-ТЕРРИТОРИАЛЬНОЕ ДЕЛЕНИЕ

Статус и границы оформлены Законом Новосибирской области № 200-ОЗ от 2 июня 2004 года «О статусе и границах муниципальных образований Новосибирской области»

Муниципальные образования	488
• городские округа	5
• муниципальные районы	30
• городские поселения	26
• сельские поселения	427



РАСПРЕДЕЛЕНИЕ НАСЕЛЕНИЯ НОВОСИБИРСКОЙ ОБЛАСТИ ПО МУНИЦИПАЛЬНЫМ ОБРАЗОВАНИЯМ

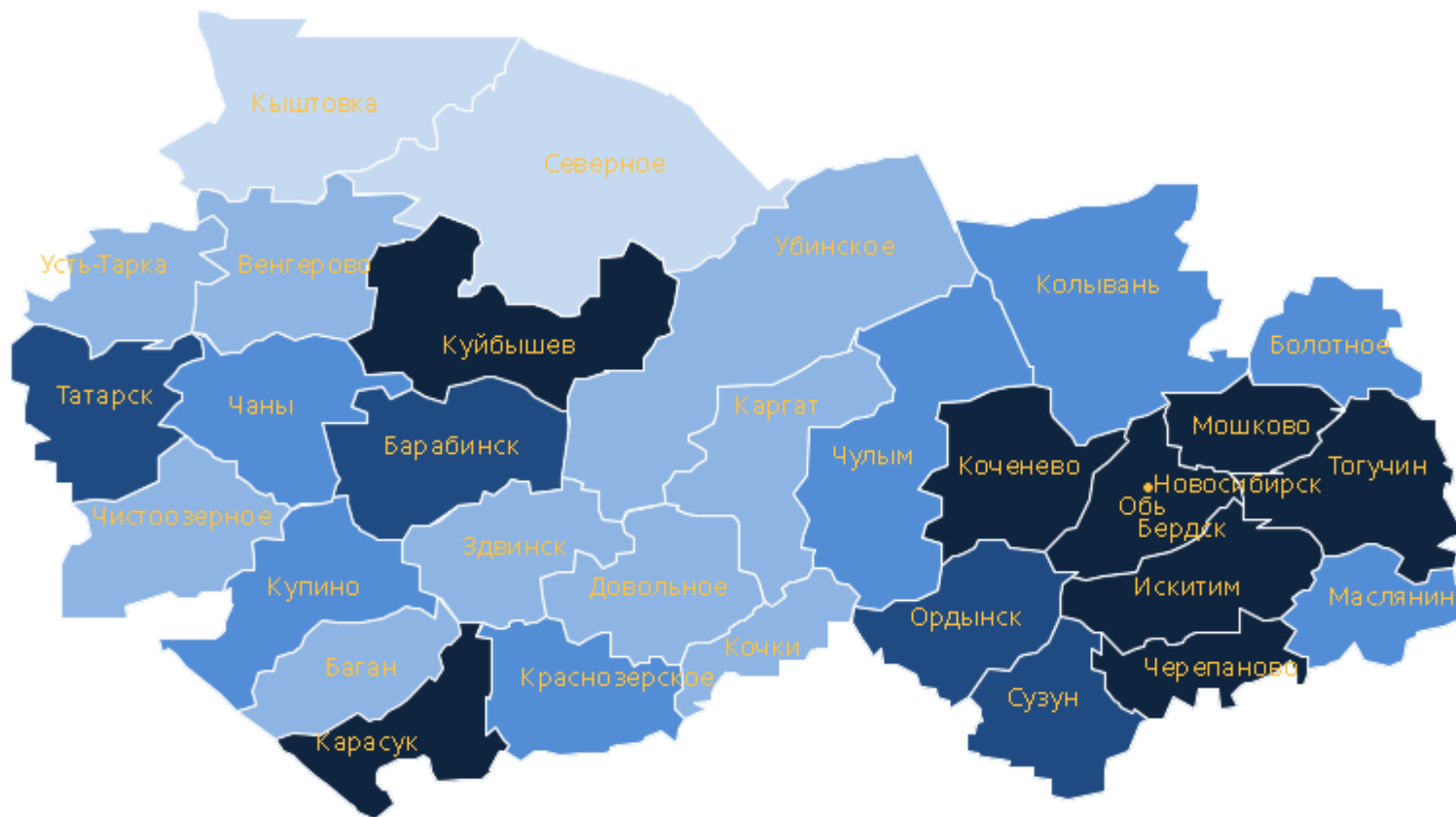
на 1 января 2022 года



ЧИСЛЕННОСТЬ НАСЕЛЕНИЯ ГОРОДОВ И РАЙОНОВ НОВОСИБИРСКОЙ ОБЛАСТИ

на 1 января 2022 года, тысяч человек

г. Новосибирск	1 621,3
г. Бердск	103,5
г. Искитим	54,8
г. Куйбышев	42,9
г. Обь	30,3
г. Барабинск	28,4
г. Карасук	26,7
г. Татарск	23,2
г. Тогучин	20,1
г. Черепаново	18,7
г. Болотное	15,1
г. Купино	13,7
г. Чулым	10,8
г. Каргат	8,8

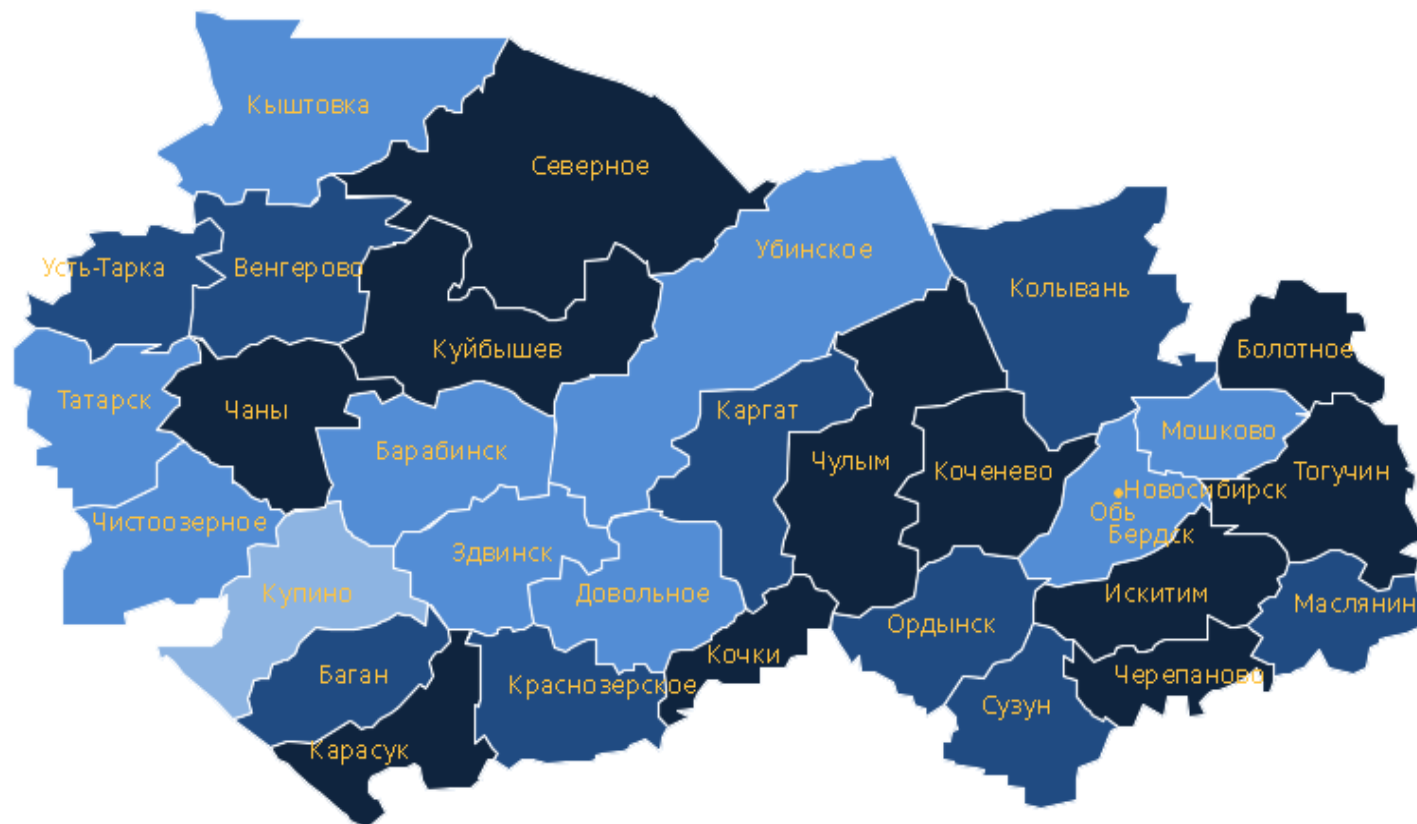


● менее 10 тыс. человек
 ● от 10 до 20 тыс. человек
 ● от 20 до 30 тыс. человек
 ● от 30 до 40 тыс. человек
 ● более 40 тыс. человек



РАСПРЕДЕЛЕНИЕ МУНИЦИПАЛЬНЫХ ОБРАЗОВАНИЙ ПО ПРЕОБЛАДАЮЩИМ ВИДАМ ЭКОНОМИЧЕСКОЙ ДЕЯТЕЛЬНОСТИ*

на 1 января 2022 года



- Промышленность
- Сельское хозяйство
- Торговля
- Отсутствует ярко выраженная отрасль экономики

* По крупным и средним предприятиям.



ДЕМОГРАФИЧЕСКАЯ СИТУАЦИЯ В НОВОСИБИРСКОЙ ОБЛАСТИ

ЧИСЛЕННОСТЬ НАСЕЛЕНИЯ,
тыс. человек, на начало 2022 года

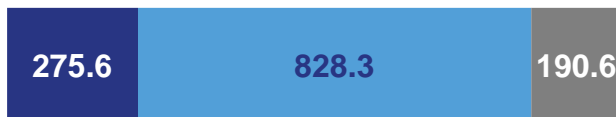


2 780,3

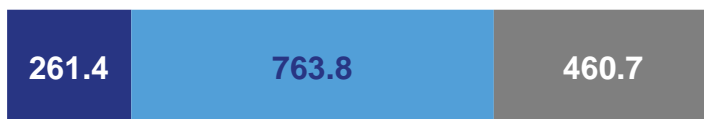
МУЖЧИНЫ и ЖЕНЩИНЫ,
тыс. человек, на начало 2022 года



1 294,4
мужчин



1 485,9
женщин



- моложе трудоспособного возраста
- трудоспособного возраста
- старше трудоспособного возраста

ОСНОВНЫЕ ДЕМОГРАФИЧЕСКИЕ ПОКАЗАТЕЛИ,
человек, в 2021 году



Родилось
28 273



Умерло
47 189



Прибыло
79 455



Выбыло
66 083



Браки
19 196



Разводы
13 188

СОЦИАЛЬНО-ЭКОНОМИЧЕСКОЕ ПОЛОЖЕНИЕ НОВОСИБИРСКОЙ ОБЛАСТИ

КОЛИЧЕСТВО ХОЗЯЙСТВУЮЩИХ СУБЪЕКТОВ, единиц * на 1 января 2022 года

	Организации	90 606
	Индивидуальные предприниматели	77 632
	из них крестьянские (фермерские) хозяйства	110

* Учтены в Статистическом регистре Росстата.

ОБЪЕКТЫ РОЗНИЧНОЙ ТОРГОВЛИ, единиц 2021 год

12 912	магазины			
19	23	732	2 146	
универмаги	гипермаркеты	супермаркеты	прочие	
2 601	3 521	3 870		
специализированные продовольственные магазины	минимаркеты	специализированные непродовольственные магазины		

ИНВЕСТИЦИИ В ОСНОВНОЙ КАПИТАЛ, млн рублей * 2021 год

Всего	177 815,8
за счет средств муниципального бюджета	12 853,7

* Без субъектов малого предпринимательства и объема инвестиций, не наблюдаемых прямыми статистическими методами.



ЖИЛИЩНЫЙ ФОНД
на конец 2021 года

76 243,4
тыс. кв. метров

ВВОД В ДЕЙСТВИЕ ЖИЛЫХ ДОМОВ
2021 год

(за счет всех источников финансирования)

2 004,6
тыс. кв. метров общей площади жилых домов



ЗДРАВООХРАНЕНИЕ

на конец 2021 года

человек

на 10 тыс. человек



15 775 Врачи **56,7**



27 627 Средний медицинский персонал **99,4**



25 905 Больничные койки (круглосуточных стационаров) **93,2**



СПОРТИВНЫЕ СООРУЖЕНИЯ, единиц

на конец 2021 года

5 018	спортивных сооружений			
31	2 114	1 408	104	
стадион с трибунами	спортивных плоскостных сооружений	спортивных залов	плавательных бассейнов	
75	детско-юношеских спортивных школ			число занимающихся 51 708 человек



ГОРОД НОВОСИБИРСК

на 1 января 2022 года



Герб г. Новосибирска

ПЛОЩАДЬ ТЕРРИТОРИИ	500,3 кв. км
ЧИСЛЕННОСТЬ НАСЕЛЕНИЯ	1 621,3 тыс. чел.
ПЛОТНОСТЬ НАСЕЛЕНИЯ	3 240,7 чел. на 1 кв. км



Флаг г. Новосибирска

ГОРОД НОВОСИБИРСК

- образован в 1893 году
- административный центр Новосибирской области
- имеет статус городского округа
- третий по численности населения город России
- Центр Сибирского федерального округа
- основные водные объекты – Обское водохранилище, река Обь

